





LEGENDA:
VÝKRES

	STAVEBNÍ ÚPRAVY - NÁVRH
	GEODETICKÉ ZAMĚŘENÍ
	KATASTRÁLNÍ MAPA (DKM)
	KANALIZACE
	ZAŘÍZENÍ STAVENIŠTĚ

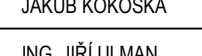
STAVEBNÍ OBJEKTY REALIZOVANÉ V RÁMCI STAVBY
"POLNÍ CESTA HCN3, VCN1 V K.Ú. HERINK"

SO 101 KOMUNIKACE
SO 102 KOMUNIKACE



VÝŠKOVÝ SYSTÉM
BpV

SOUŘADNICOVÝ SYSTÉM: S-JTSK, VÝŠKOVÝ SYSTÉM: Bpr

Index změny		Popis změny	Datum	Provedl	Podpis
Projedant	JAKUB KOŠOŠKA	Projekt			
Vypracoval	JAKUB KOŠOŠKA	POLNÍ CESTA HC03, VCN1 V K.Ú. HERINČ	Investor BIP - KOPU PRŮSTŘEDKOVÉ KRAJLA HL.MĚSTO PRAHA, POBOČKA NYMBURK		
Schválil	ING. JIRÍ ULMAN	C. zakázky	129-2004		
<div> GEOREAL GEOREAL spol. s r.o. Hádkova 2, 301 00 Písek IČ: 60579434 telefon: 377 237 343 e-mail: georeal@georeal.cz http://www.georeal.cz</div>		Status dok.	DSPDPS		
		Ref. ozn.	D		
		C. dokladu	6		
		Druh dok.	DOKUMENTACE OBJEKTU		
		Název dok.	SO 101		
CVTÝČASOVÝ VÝKRES		Index zm.	Datum vydání	Ulož. Cs.	Ulož. Plet
1:500		-	09/2023		1/01